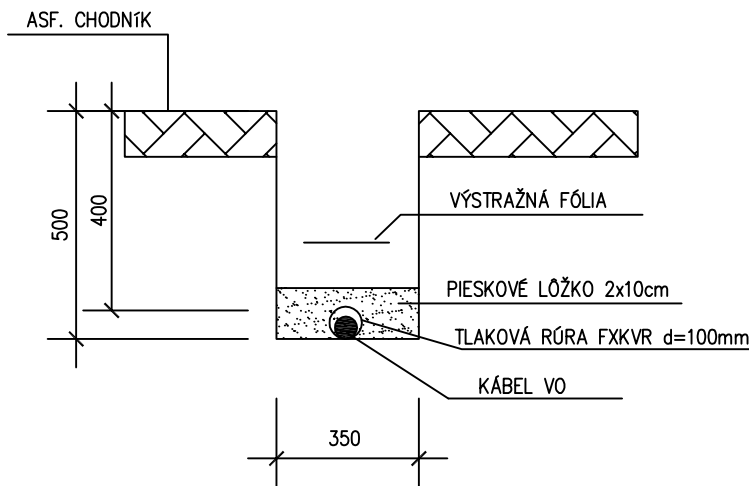
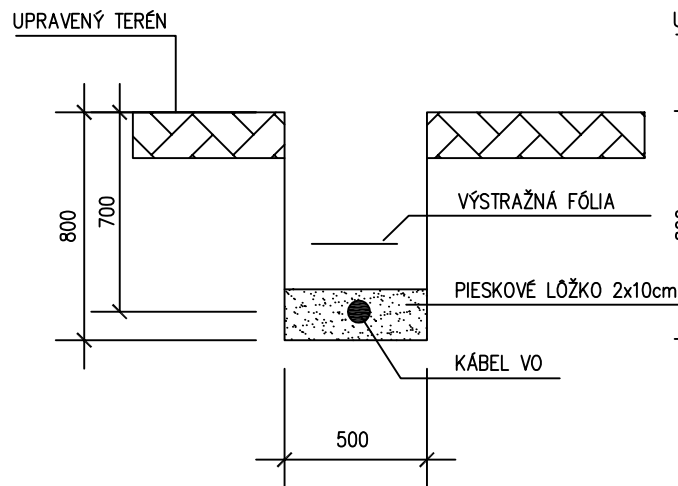


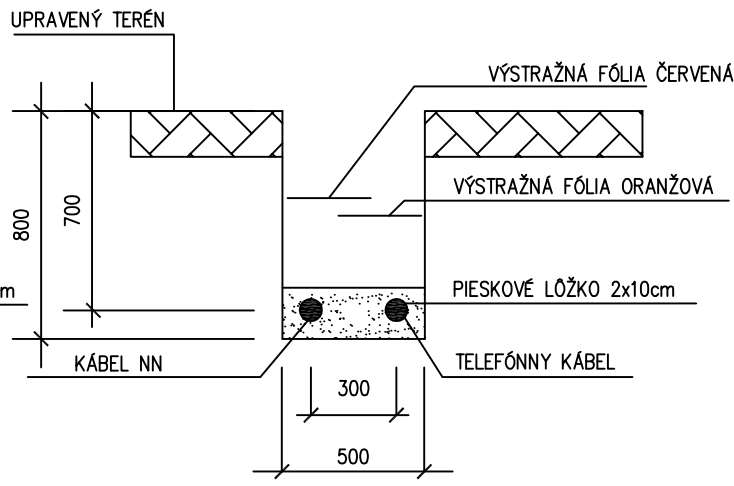
ULOŽENIE KÁBLA V CHODNÍKU



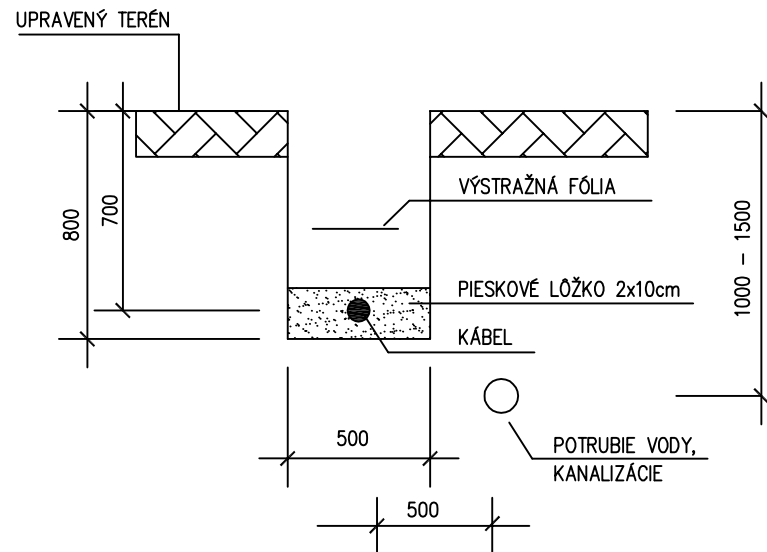
ULOŽENIE KÁBLA VO VO?NOM TERÉNE



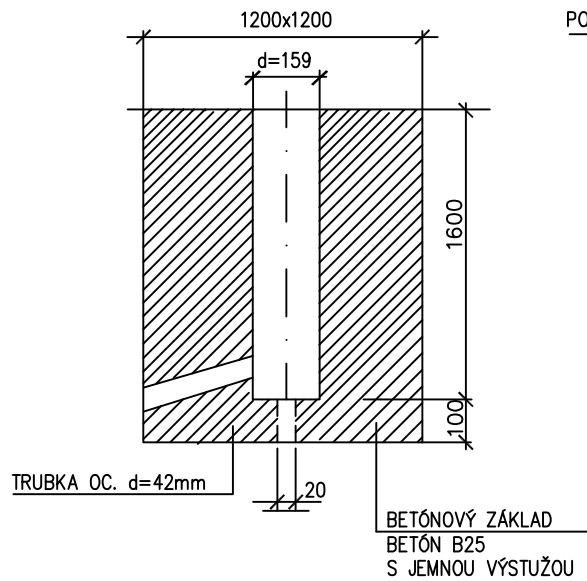
SÚBEH KÁBLOV ROZVODU NN A TELEFÓNU



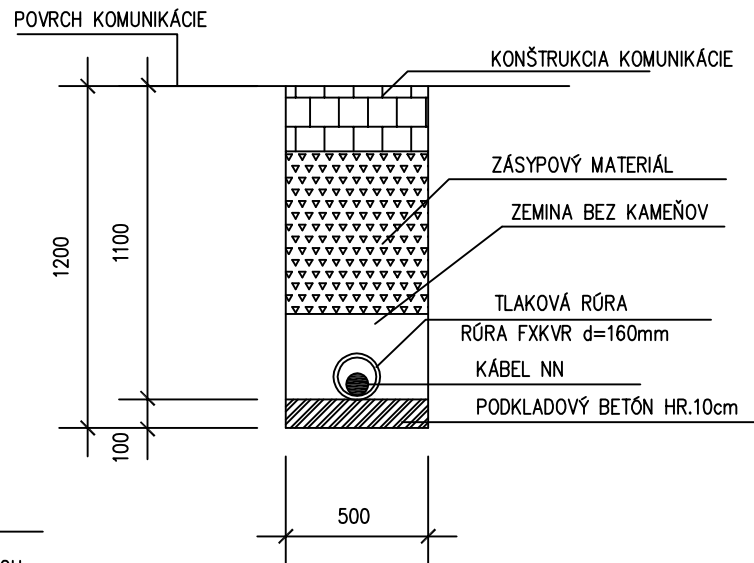
SÚBEH KÁBLA S POTRUBÍM VODA, KANÁL



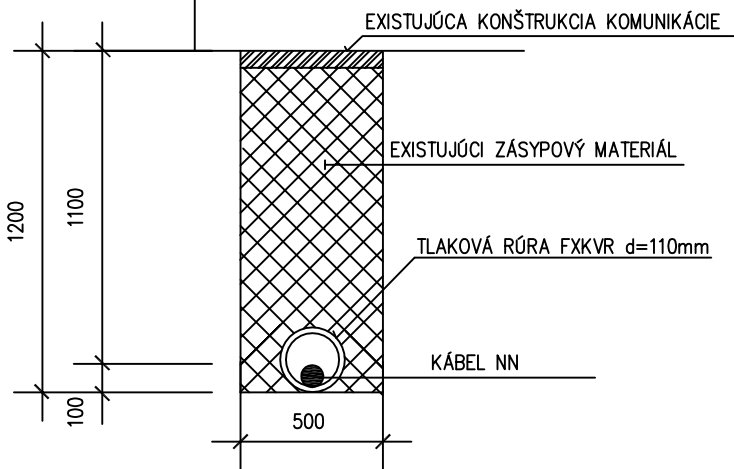
ZÁKLAD PRE OSV. STOŽIAR



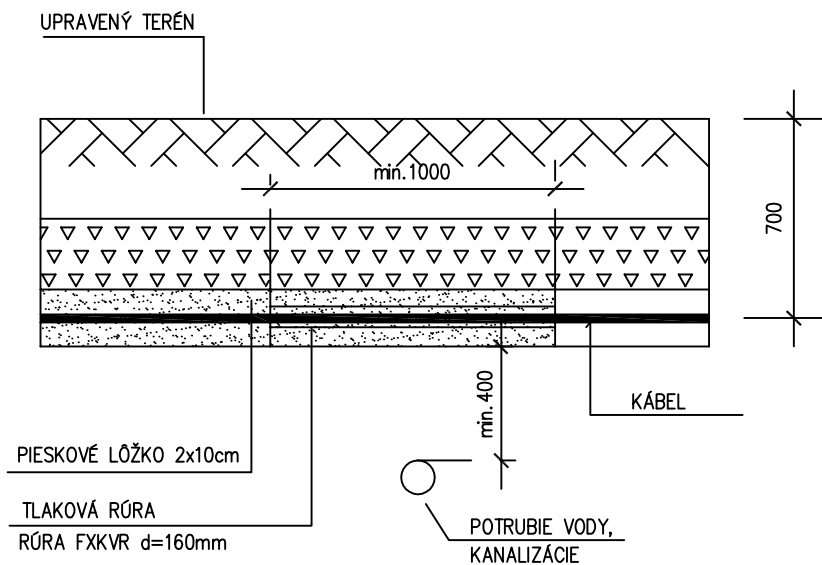
ULOŽENIE KÁBLA POD KOMUNIKÁCIOU



ULOŽENIE KÁBLA POD KOMUNIKÁCIOU PRETLÁČANIE



KRIŽOVANIE KÁBLOV S POTRUBÍM VODA, KANÁL



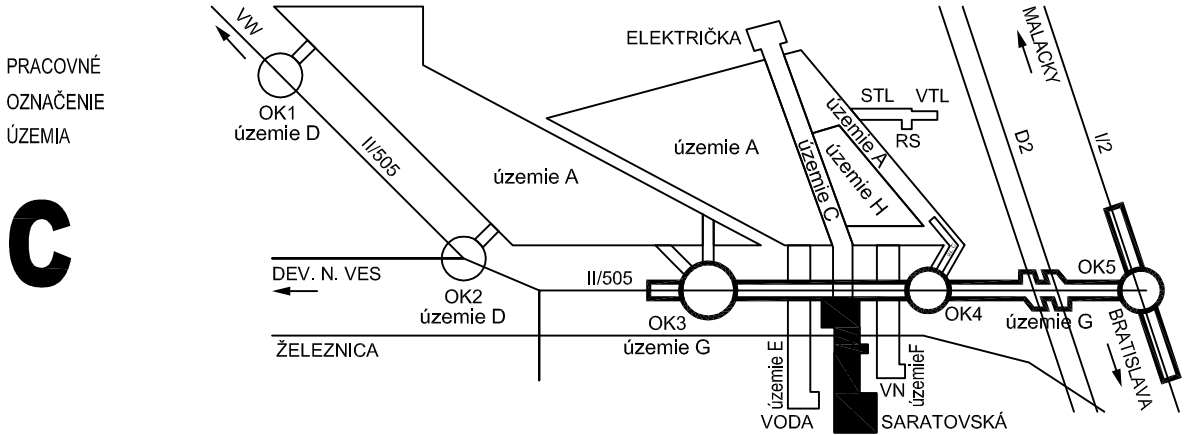
ZMENY DOKUMENTÁCIE

Zmena				
	Index:	Dátum:	Meno - Podpis:	Text zmeny:



RIEŠENÁ ZÓNA

Nové dopravné prepojenie II/505 s MČ Dúbravka



PRACOVNÉ
OZNAČENIE
ÚZEMIA

C

KONŠTRUKCIA KOMUNIKÁCIE

EXISTUJÚCA KONŠTRUKCIA KOMUNIKÁCIE

UPRAVENÝ TERÉN

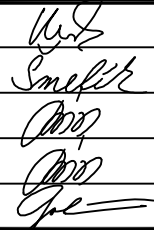
UPRAVENÝ TERÉN

PIESKOVÉ LŮŽKO 2x10cm

TLAKOVÁ RÚRA
RÚRA FXKVR d=160mm

POTRUBIE VODY,
KANALIZÁCIE

KÁBEL

Manažér projektu:	Ing. Ján Kušnír				
Hlavný inžinier projektu:	Ing. Marek Šmelík				
Zodpovedný projektant objektu:	Ivan Báb				
Navrhol - vypracoval:	Ivan Báb				
Kontroloval:	Ing. Ivana Goláňová				
Miesto stavby:	Bratislava	Okres:	Bratislava IV	Trnavská cesta 27, 831 04 BRATISLAVA	
Investor - stavebník:				Generálny riaditeľ: Ing. Slavomír Podmanický	
Stavba: NOVÉ DOPRAVNÉ PREPOJENIE II/505 S MČ DÚBRAVKA Objekt (súbor): C651 Preložka verejného osvetlenia Saratovskej ul. v km 0,3 - Agátová				Zákazkové číslo:	1514
				Dátum:	01/2016
				Stupeň - účel:	DSP
				Počet A4:	3x A4
				Mierka:	-
				Časť:	Súprava:
				Príloha:	
Názov prílohy:	Tvary káblových rýh				
Digitálny názov prílohy:	1514_DSP_C 651_sch_4.dwg				